

3C. Bädda in karta på din webbplats

22 september 2015

#Esri2015

Oscar Monell
GIS Solution Architect, Esri Sverige

 oscar.monell@esri.se

 [@OscarMonell](https://twitter.com/OscarMonell)

 [linkedin.com/in/oscarmonell](https://www.linkedin.com/in/oscarmonell)

Varför inbäddning?

- Se på kartan som en informationsbärare, en illustration
- Hur tänker den som söker efter information
- Kartan är inte det viktigaste!



Vad behöver jag göra?

Metod 1


1. Skapa karta i din portal
2. Skapa inbäddningslänk och kopiera in i ditt publiceringsverktyg

Metod 2

1. Utveckla egen karta med API och spara på webbserver
2. Använd HTML & CSS för att bädda in sidan i ditt publiceringsverktyg.

Exempel på metod 2

← → ↻ 🏠 staffanstorp.se/2015/08/11/akut-vattenlacka-pa-per-nilsabyn/ RSS ☆ 📄 ☰

**STAFFANSTORP**
Framtidens kommun

KOMMUNEN Staffanstorp nu & i framtiden	BOENDE Bo, Bygga & Miljö	UPPLEVA Kultur, Fritid & Sevärt	SKOLA Utbildning & Barnomsorg	TRYGGHET Säkerhet & Medborgarservice	OMSORG Stöd, Vård & Äldreomsorg	ARBETSLIV Företagande & Arbete	POLITIK Demokrati, Dialog & Protokoll
--	------------------------------------	---	---	--	---	--	---

🏠 > **NYHETER** > AKUT VATTENLÄCKA PÅ PER NILSABYN


Akut vattenläcka på Per Nilsabyn


📅 Datum 11 AUGUSTI 2015
👤 Skrivet av MARIE SCHYLLERT
📁 Kategorier BOENDE
🏷️ Etiketter VATTEN, VATTENLÄCKA
💬 LÄMNA EN KOMMENTAR


🔧 Verktyg

📄 SKRIV UT
🗨️ AKTIVERA TALANDE WEBB

🔗 Dela

🐦 Tweeta 1  Gilla 4

 Dela



Idag onsdagen den 12 augusti fortsätter arbetet med att laga vattenläckan som inträffade igår på [Per Nilsabyn](#) i Staffanstorp. Fastigheterna med nummer 1 till och med 23 är berörda av läckan och utan vatten.

Arbetet med lagning av läckan pågår för fullt och förhoppningen är att läckan lagas under dagen.

Vatten finns att hämta vid en brandpost på [Per Nilsabyn 34](#).

SENASTE KOMMENTARER

- 🗨️ Johan om Parkering
- 🗨️ Jonny Disenfeldt om Ny skola planeras för norra Staffanstorp
- 🗨️ Stadsbyggnad om Parkering
- 🗨️ Lisbeth Svensson om Jour och beredskap
- 🗨️ Lennart Friberg om Jour och beredskap
- 🗨️ Lotta om Trygghet och beredskap

SENASTE NYHETERNA

- 📄 Malmö FF mot Zlatans PSG på storbilds-TV på Torget i Staffanstorp
- 📄 Staffanstorps konsthalls höstprogram
- 📄 Skördefest i solsken och störtregn
- 📄 Seniorveckan fyller tio år
- 📄 Väg 108, mötesfri väg mellan Staffanstorp och Lund
- 📄 Svamp, öl och fornminnen på biblioteket

Exempel på metod 1

Startsida E-tjänster och blanketter Lyssna - Talande Webb

Västerviks Kommun

9 °

Sök information eller person Sök

Utbildning och förskola Omsorg, stöd och hjälp Uppleva och göra Bygga, bo och miljö Trafik och infrastruktur Näringsliv och arbete Kommun och politik

Du är här: Start > Bygga, bo och miljö > Bostäder och offentliga lokaler > Lediga tomter

Bostäder och offentliga lokaler

- Hitta bostad >
- Lediga tomter >
 - Lediga tomter - Ankarsrum
 - Lediga tomter - Blackstad
 - Lediga tomter - Blankaholm
 - Lediga tomter - Edsbruk
 - Lediga tomter - Gamleby
 - Lediga tomter - Gunnebo
 - Lediga tomter - Hallingeberg
 - Lediga tomter - Helgenäs
 - Lediga tomter - Hjorted
 - Lediga tomter - Loftahammar
 - Lediga tomter - Totebo
 - Lediga tomter - Ukna
 - Lediga tomter - Västervik
 - Lediga tomter - Överum
- Boendemiljö
- Särskilda boenden
- Bostadsanpassning >
- Offentliga lokaler
- Tillgänglighet >
- Bygga nytt, ändra eller riva >
- Fastigheter och lantmåteri >
- Kommunens planarbete >
- Avfall och återvinning >
- Vatten och avlopp >
- Hälsoskydd och inomhusmiljö >
- Energi och uppvärmning >

Lediga tomter

Kontakta oss +

Söker du en tomt för att bygga hus på? Vi har många fina tomter i trevliga och natursköna områden. Gå gärna in och titta på de olika områdena för att se vad som kan passa just dig.

Fastighet	Nynäs 1:141
Ort	Hjorted
Adress	Bokgatan 8
Beskrivning	
Areal	1205 m ²
Pris	90 000 kr
Status	Till salu

Klicka på kartmarkeringarna för att få mer information.
● Tomt till salu ● Bokad tomt

I Västervik kostar en tomt 140 000-800 000 kronor beroende på område. I övriga orter kostar en tomt 90 000 kronor.

För att få köpa en tomt måste du ha fått bygglov för bostadshus på tomten och vara anmäld i tomtkön.

Är du intresserad av att köpa en tomt? Då är du välkommen att kontakta enheten för samhällsbyggnad, mark- och exploatering.

Relaterade länkar

- Läs mer om att bygga nytt och om bygglov
- Läs mer om vatten och avlopp, el, fjärrvärme hos Västervik Miljö & Energi AB
- Boverket

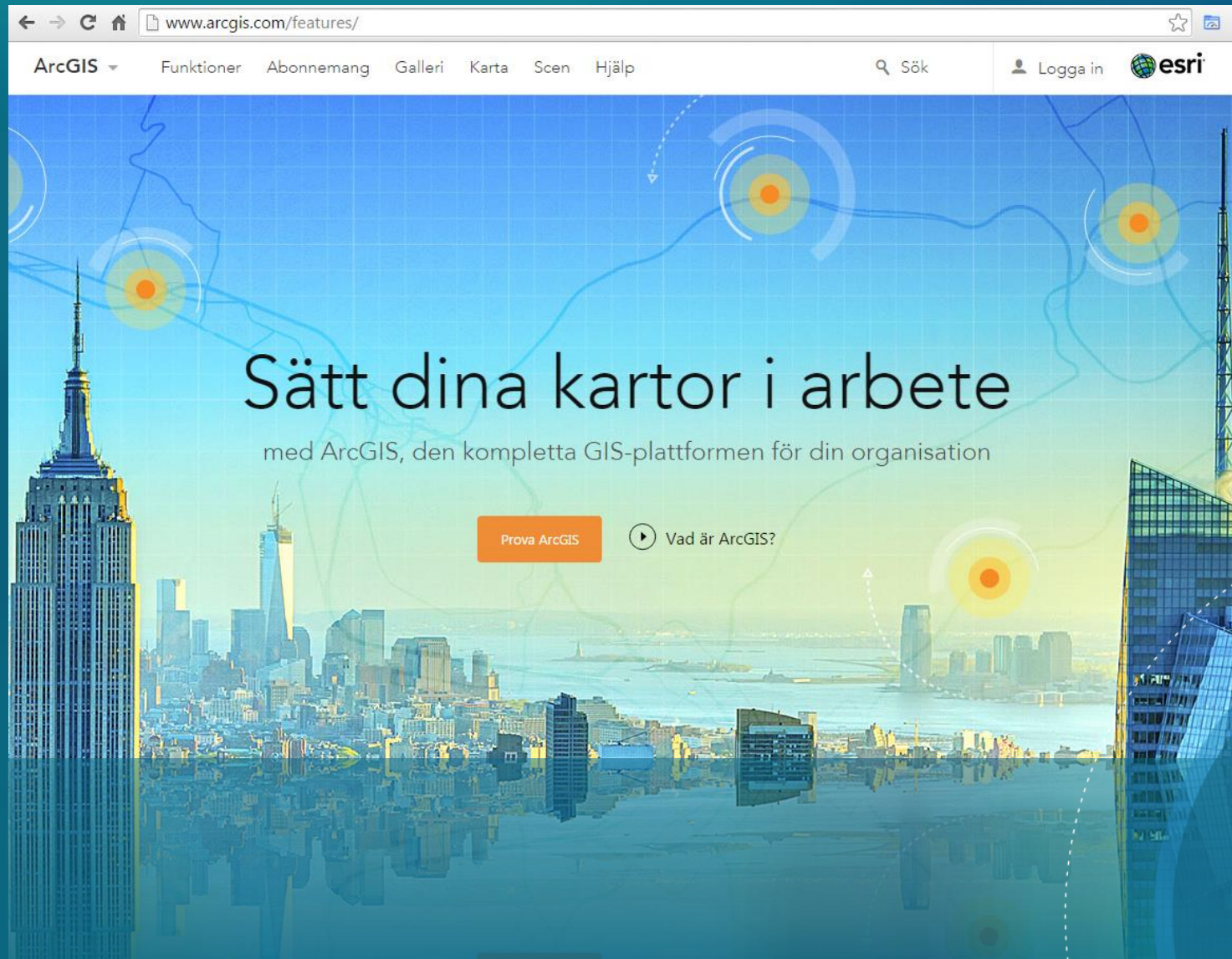
Relaterade dokument

- Tomtkö - information (pdf, 80 kB)

E-tjänster och blanketter

- Anmälan till tomtkö (pdf, 493 kB)

Demo



The screenshot shows the ArcGIS website homepage. The browser address bar displays www.arcgis.com/features/. The navigation menu includes "ArcGIS", "Funktioner", "Abonnemang", "Galleri", "Karta", "Scen", and "Hjälp". A search bar with the text "Sök" and a "Logga in" button with the Esri logo are also present. The main content area features a cityscape background with a grid overlay and several circular heatmaps. The headline reads "Sätt dina kartor i arbete" (Set your maps to work) with the subtext "med ArcGIS, den kompletta GIS-plattformen för din organisation" (with ArcGIS, the complete GIS platform for your organization). Two call-to-action buttons are visible: "Prova ArcGIS" (Try ArcGIS) and "Vad är ArcGIS?" (What is ArcGIS?).

www.arcgis.com/features/

ArcGIS Funktioner Abonnemang Galleri Karta Scen Hjälp Sök Logga in esri

Sätt dina kartor i arbete

med ArcGIS, den kompletta GIS-plattformen för din organisation

Prova ArcGIS Vad är ArcGIS?

Sammanfattning

- Gör det **enkelt, använd portalen!**
- Hellre **inbäddat** än ett eget fönster
- **Fokuserad** information – inte allt på en gång!
- Det är **skribenten** – inte GIS-proffset som ska skapa kartan!



esri Sverige

Oscar Monell
GIS Solution Architect, Esri Sverige

 oscar.monell@esri.se

 [@OscarMonell](https://twitter.com/OscarMonell)

 [linkedin.com/in/oscarmonell](https://www.linkedin.com/in/oscarmonell)